




# Wanderpass Oberau

**Name:** .....

**Vorname:** .....

**Punkte:** .....





## Ich habe an folgenden geführten Wanderungen teilgenommen:

.....	20   40
Wanderung	Datum
.....	20   40
Wanderung	Datum
.....	20   40
Wanderung	Datum
.....	20   40
Wanderung	Datum

Lieber Wanderfreund,  
sicherlich werden Sie sich schon manchmal gesagt haben, dass es schön wäre, an die vielen Wanderungen im Loisachtal eine kleine Erinnerung zu haben. Wir haben aus diesem Grund eine Wandernadel mit dazugehöriger Urkunde geschaffen, damit Ihnen die im Urlaub erreichten Leistungen im Gedächtnis bleiben. Eine genaue Beschreibung unserer Wanderwege finden Sie in unserer Wanderkarte Oberau, die Sie in der Tourist-Information Oberau kostenlos zum Wanderpass erhalten.

**So wird's gemacht:**  
Alle hier aufgeführten Wandervorschläge werden für den Erwerb der "Oberauer Wandernadel" gewertet. Zum Nachweis Ihrer Leistung ist auf dem Wanderpass ein Stempel der Tourist-Info, Hütte oder die Nummer einer Ruhebänk mit Datumsangabe einzutragen. Sollte beides nicht vorhanden sein, tragen Sie einfach das Datum der Wanderung ein.


<b>Abzeichen in Bronze</b>	<b>100 Punkte</b>
<b>Abzeichen in Silber</b>	<b>200 Punkte</b>
<b>Abzeichen in Gold</b>	<b>300 Punkte</b>


Für das Abzeichen und die dazugehörige Urkunde, die Ihnen in der Tourist-Info Oberau ausgestellt wird, erheben wir einen Unkostenbeitrag von 2,50 €. Mit der Gästekarte Oberau oder als Einheimischer entstehen Ihnen keine Kosten.


## Wandervorschläge mit Punktetabelle für die Oberauer Wandernadel


Nr.	Wanderung	Punkte	
		Erw.	Kinder
1	Schanz-Rundweg	20	40
2	Wasserfall- Rundweg	20	40
3	Moosgarten-Rundweg	20	40
4	Heldenkreuz-Rundweg	40	70
5	Kirchbichl-Rundweg	40	70
6	Grüner Fleck-Rundweg	60	100
7	Schwimmbad-Rundweg	20	40
8	Historischer Lehrpfad-Rundweg	40	70
9	Ettal und zurück	60	100
10	Loisachblick	60	100
11	Eschenlohe "Sieben Quellen"	60	100
12	Eschenlohe Loisachuferweg rechts	40	70
13	Eschenlohe Loisachuferweg links	40	70
14	Eschenlohe über Höllenstein	60	100
15	Farchant über die Viehweide	40	70
16	Farchant über die Ursprünge	60	100
17	Farchant Loisachuferweg rechts	40	70
18	Farchant Hirschbergweg	60	100
19	Weilheimer Hütte	80	150
20	Gießenbachalm	80	150
21 - 24	Punktevergabe in der Tourist-Info		


Teilnahme geführte Wanderungen im ZugspitzLand (Farchant, Oberau und Eschenlohe) 20 | 40

<b>Wanderung 1</b>
Schanz-Rundweg 
Nummer an der Ruhebänk
Datum:
Punkte: 20   40


<b>Wanderung 2</b>
Wasserfall-Rundweg 
Nummer an der Ruhebänk
Datum:
Punkte: 20   40


<b>Wanderung 3</b>
Moosgarten-Rundweg 
Nummer an der Ruhebänk
Datum:
Punkte: 20   40


<b>Wanderung 4</b>
Heldenkreuz-Rundweg 
Nummer an der Ruhebänk
Datum:
Punkte: 40   70

<b>Wanderung 5</b>
Kirchbichl-Rundweg 
Nummer an der Ruhebänk
Datum:
Punkte: 40   70


<b>Wanderung 6</b>
Grüner Fleck-Rundweg 
Nummer an der Ruhebänk
Datum:
Punkte: 60   100


<b>Wanderung 7</b>
Schwimmbad-Rundweg 
Nummer an der Ruhebänk
Datum:
Punkte: 40   70


<b>Wanderung 8</b>
Historischer Lehrpfad-Rundweg 
Nummer an der Ruhebänk
Datum:
Punkte: 20   40


<b>Wanderung 9</b>
Ettal und zurück 
Nummer an der Ruhebänk
Datum:
Punkte: 40   70


<b>Wanderung 10</b>
Loisachblick 
Datum:
Punkte: 60   100


<b>Wanderung 11</b>
Eschenlohe "Sieben Quellen" 
Nummer an der Ruhebänk
Datum:
Punkte: 60   100


<b>Wanderung 12</b>
Eschenlohe Loisachufer rechts 
Datum:
Punkte: 60   100


<b>Wanderung 13</b>
Eschenlohe Loisachufer links 
Datum:
Punkte: 40   70


<b>Wanderung 14</b>
Eschenlohe über Höllenstein 
Datum:
Punkte: 40   70


<b>Wanderung 15</b>
Farchant über die Viehweide 
Datum:
Punkte: 60   100


<b>Wanderung 16</b>
Farchant über die Ursprünge 
Datum:
Punkte: 40   70


<b>Wanderung 17</b>
Farchant Loisachufer rechts 
Datum:
Punkte: 60   100


<b>Wanderung 18</b>
Farchant Hirschbergweg 
Datum:
Punkte: 40   70


<b>Wanderung 19</b>
Weilheimer Hütte 
Datum:
Punkte: 60   100

<b>Wanderung 20</b>
Gießenbachalm 
Datum:
Punkte: 80   150

<b>Wanderung 21</b>
Tour nach Ihrer Wahl 
Datum:
Punkte:

<b>Wanderung 22</b>
Tour nach Ihrer Wahl 
Datum:
Punkte:

<b>Wanderung 23</b>
Tour nach Ihrer Wahl 
Datum:
Punkte:

<b>Wanderung 24</b>
Tour nach Ihrer Wahl 
Datum:
Punkte: