





Alte Dorfstraße.....	C3/C4	Flößerstraße.....	C4/D4
Alte Ettaler Straße.....	D1/D2/C2	Flurstraße.....	C2/C3
Am Gießenbach.....	A4/B4	Hackenweg.....	C5
Am Gipsbruch.....	A4/A5/B5	Hauptstraße.....	C3/C4
Am Kirchbichl.....	D3	Heubergstraße.....	B4/B3/C3
Am Kreuzacker.....	D2/C2/C3	Höfelestraße.....	C2/C3
Am Mühlberg.....	B3/C3	Im Winkl.....	C4
Am Werkkanal.....	C2	Kirchweg.....	D4
An der Loisachbrücke.....	D4/D5/C5	Krottenkopfstraße.....	B4
Auwaldstraße.....	B4	Loisachauenstraße.....	C4/C5
Bahnplatz.....	C4	Ludwig-Greiller-Weg.....	C4/C5
Bergstraße.....	B2	Ludwig-Thoma-Straße.....	C4/C5
Bischofstraße.....	C3/C4	Mühlstraße.....	C3/C4
Daisenbergerstraße.....	C4	Münchner Straße.....	A5/B5
Enzianweg.....	C2	B4/C4/D4/E4
Erlenweg.....	C4/C5	Poettingerstraße.....	C3
Ettaler Straße.....	C2/C3/D4		
Falkenstraße.....	C3		

Rißkopfstraße.....	B4
Schmiedeweg.....	C3/C4
Schulstraße.....	C3
Sonnenweg.....	C5
Triftstraße.....	B4/B3/C3
Unterfeldstraße.....	B4/C4
Werdenfelser Straße.....	D4
Wiesweg.....	B3/C3

Zeichenerklärung

-  Haltestelle / bus stop
-  Kirche / church
-  E-Ladestation / e-charging station
-  Tourist-Information

-  Einkaufen shopping
-  Wlan Wifi
-  Schwimmbad swimming
-  Skilift ski lift
-  Tennisplatz tennis court
-  Tankstelle gas station
-  Apotheke pharmacy
-  Museum museum
-  Golfplatz golf course
-  Eisstockplatz curling rink
-  Eislaufplatz ice skating rink
-  Trachtenheim folklore club house
-  Rodelbahn sled run
-  Fußballplatz soccer field
-  Kinderspielplatz playground
-  Post post office